舞钢市杨庄乡国土空间总体规划

Wugangshi Yangzhuangxiang guotukongjianzongtiguihua

【2021-2035年】

（公示稿）

杨庄乡人民政府

2025年9月5日

前言

国土空间规划是国家空间发展指南、可持续发展的蓝图，是各类开发保护建设活动的基本依据。按照国家、省市部署，结合杨庄乡实际，编制并实施《舞钢市杨庄乡国土空间总体规划（2021-2035年）》（以下简称《规划》）。

《规划》是未来十五年乡镇国土空间保护、开发、利用、修复的政策和总纲，是落实新发展理念、实施高效能治理、实现高质量发展和高品质生活的空间政策，是全乡开展各类开发保护建设活动、实施国土空间用途管制和编制村庄规划的基本依据。

目录

CONTENTS

壹　规划总则

贰　目标定位

叁　总体格局

肆　支撑体系

伍　集镇区规划

壹

规划总则

1.1 指导思想

1.2 规划原则

1.3 规划期限

1.4 规划范围

1.5 底图底数

1.1指导思想

坚持以习近平新时代中国特色社会主义思想为指导，全面贯彻党的二十大精神，深入贯彻习近平总书记视察河南重要讲话重要指示，抢抓新时代中原发展新机遇，主动融入各类空间规划发展，牢固树立和贯彻落实“创新、协调、绿色、开放、共享”的发展理念。结合平顶山市及舞钢市国土空间总体规划，坚持高起点规划、高标准建设、高水平运营、高质量发展，建设符合杨庄乡实际的国土空间开发保护格局，构建宜居宜业宜游的乡村振兴典范。

1.2规划原则

- 生态优先、绿色发展
- 底线约束、集约节约
- 以人为本、注重品质
- 城乡融合、协同发展
- 因地制宜、突出特色

1.3规划期限

规划期限为2021-2035年。规划基期年为2020年，近期至2025年，远期至2035年。

1. 4规划范围

本次规划范围为杨庄乡行政辖区范围，分为乡域和集镇区两个层次。

乡域包含吴庄村等21个行政村以及杨庄乡国有林场、灯台架景区，总面积为128.04平方公里。

集镇区包含吴庄、袁老庄部分空间，集镇区范围总规模为215.44公顷。

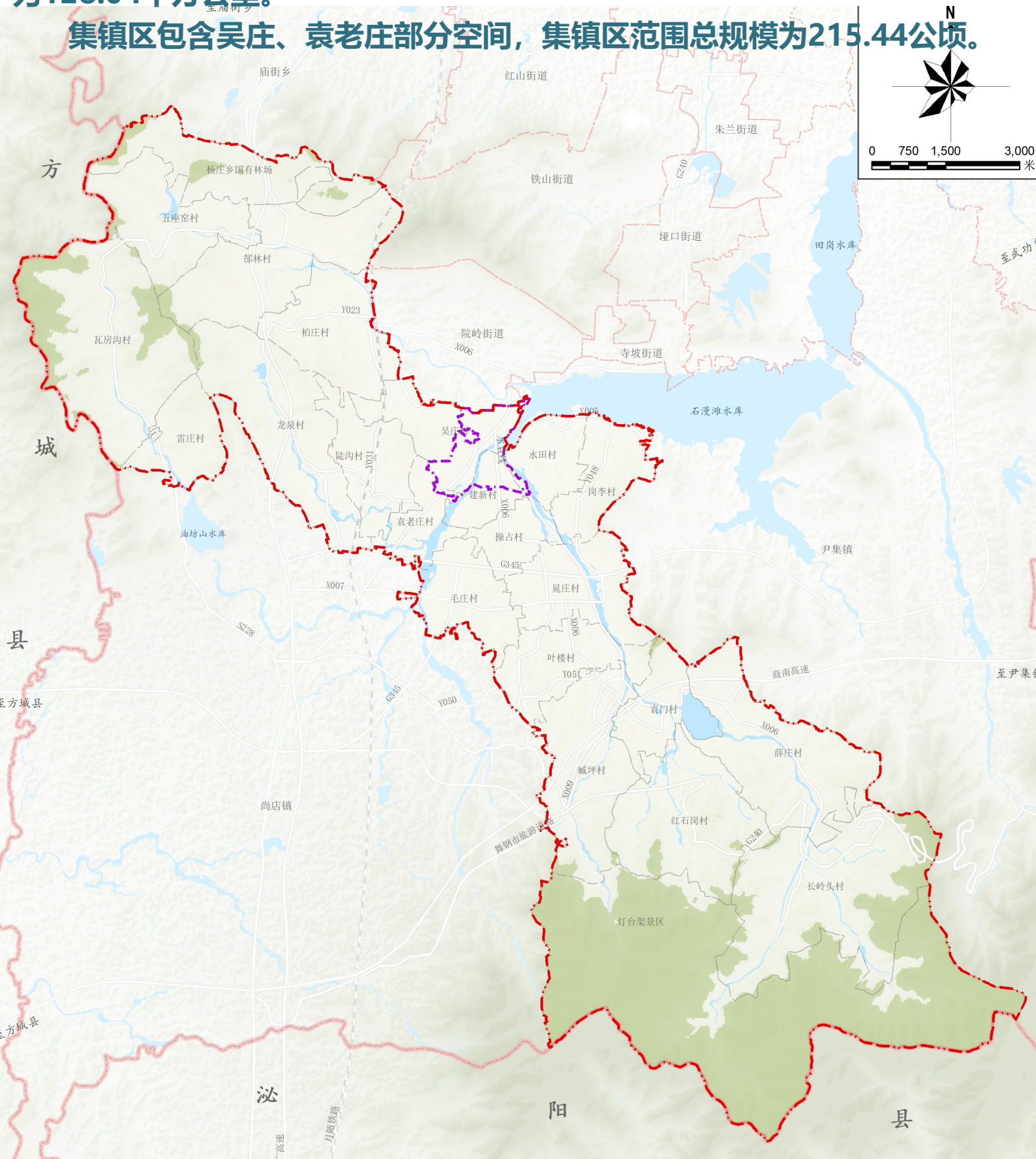

1.5底图底数

杨庄乡辖区面积12804.15公顷，其中，耕地面积为2246.60公顷，比重为17.55%；林地面积为8471.78公顷，比重为66.16%；城乡建设用地面积为605.36公顷，比重为4.73%。

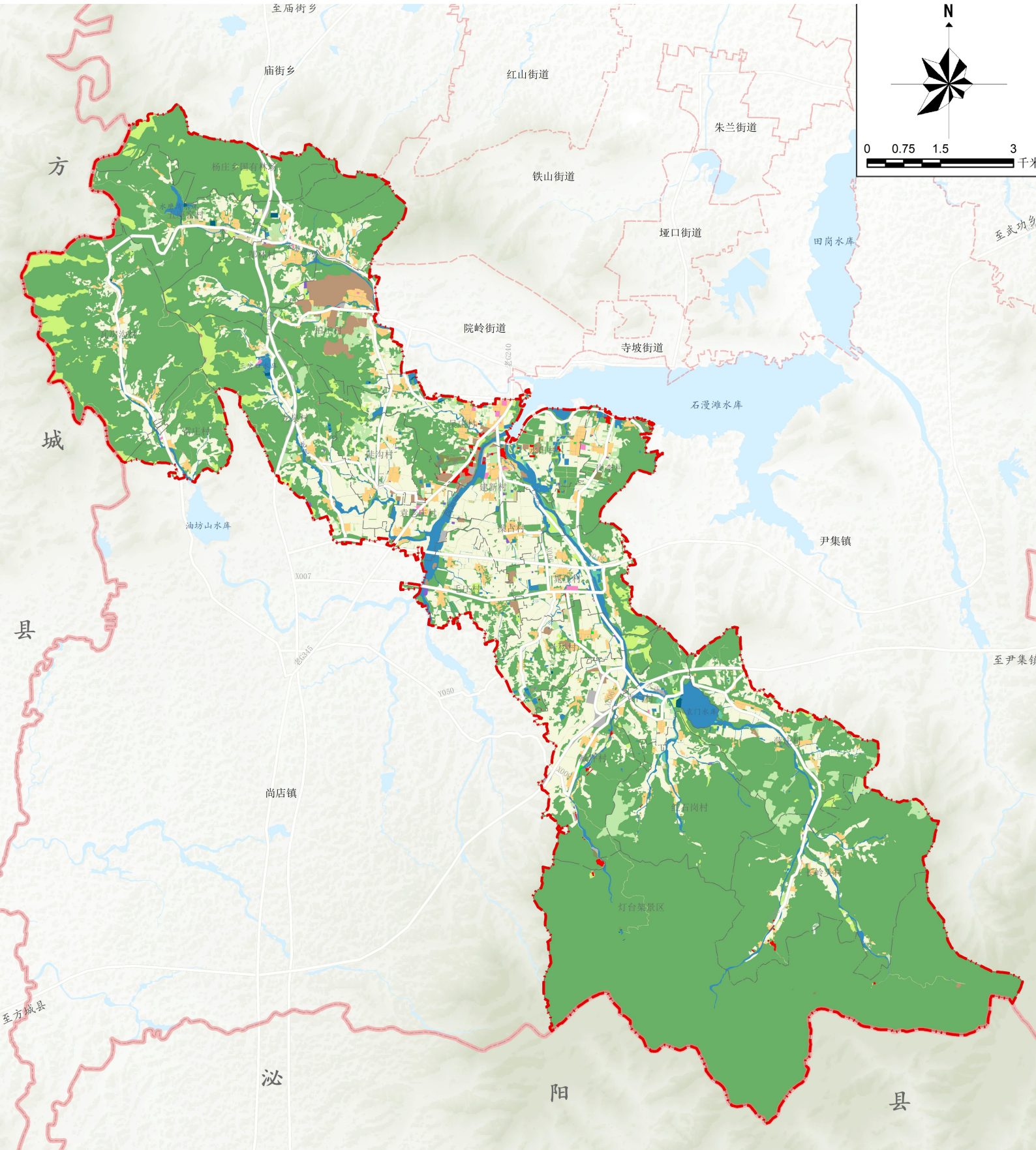

贰

目标定位

2.1 发展定位

2.2 总体目标

2.3 发展规模

2.1发展定位

2.2总体目标

至2025年，耕地和永久基本农田保护红线、生态保护红线得到严格落实，安全韧性显著提高，传统文化得到保护、传承和弘扬；城乡融合发展格局基本形成，和美乡村先导区建设初具雏形，乡镇经济活力、居民收入稳步提高；集镇区低效闲置用地基本得到有效盘活利用，资源利用效率大幅提升；公共服务体系和社会保障体系不断完善；臧坪等一批旅游康养示范村建设稳步推进，旅游康养服务体系基本成型。

至2035年，以旅游康养为品牌，以特色农业为基础，以商贸服务为支撑的现代化经济体系基本形成。农业结构转型初见成效，食用菌等特色农产品品牌得到市场高度认可。乡镇工业园区建设基本成型，钢铁、建材、农副产品加工等产业体系基本形成。乡村旅游、休闲康养等旅游体系构建完成，旅游产品不断迭代升级，旅游市场占有率不断攀升。城乡融合发展成效显著，规模适度、功能完善、特色彰显、综合带动能力强的魅力乡镇基本建成；生态文明建设成效显著，全域基本形成“山水林田湖草沙”协调发展的国土空间格局。

2.3发展规模

规划至2025年，乡域常住人口规模为2.38万人，集镇区常住人口规模为0.5万人，乡镇城镇化率为20.96%。

规划至2035年，乡域常住人口规模为2.36万人，集镇区常住人口规模为0.7万人，乡镇城镇化率为29.65%。



叁

总体格局

3.1 底线管控

3.2 国土空间格局

3.3 农业发展格局

3.4 村庄分类布局



3.1底线管控

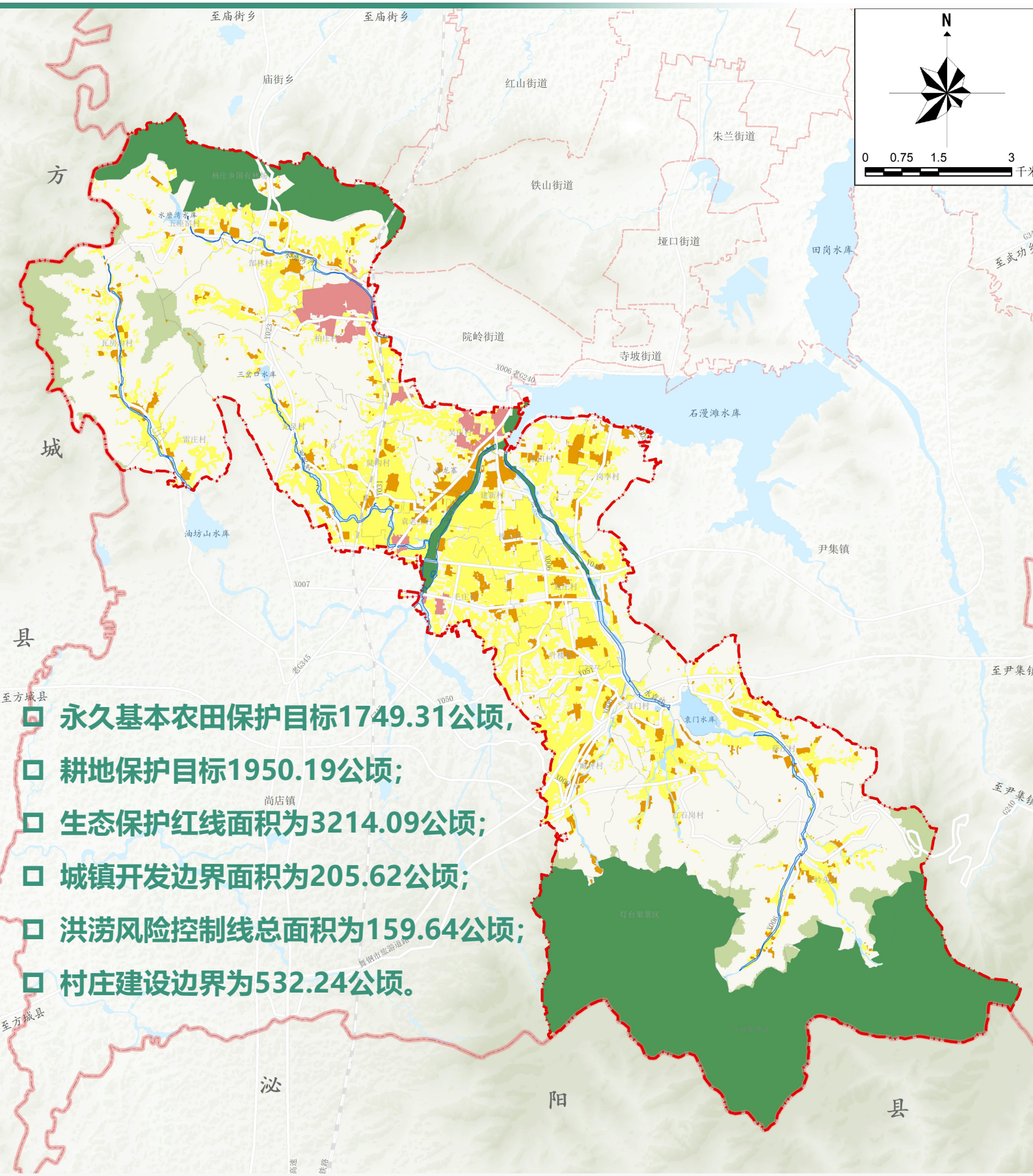

- 永久基本农田保护目标1749.31公顷，
- 耕地保护目标1950.19公顷；
- 生态保护红线面积为3214.09公顷；
- 城镇开发边界面积为205.62公顷；
- 洪涝风险控制线总面积为159.64公顷；
- 村庄建设边界为532.24公顷。

3.2国土空间格局

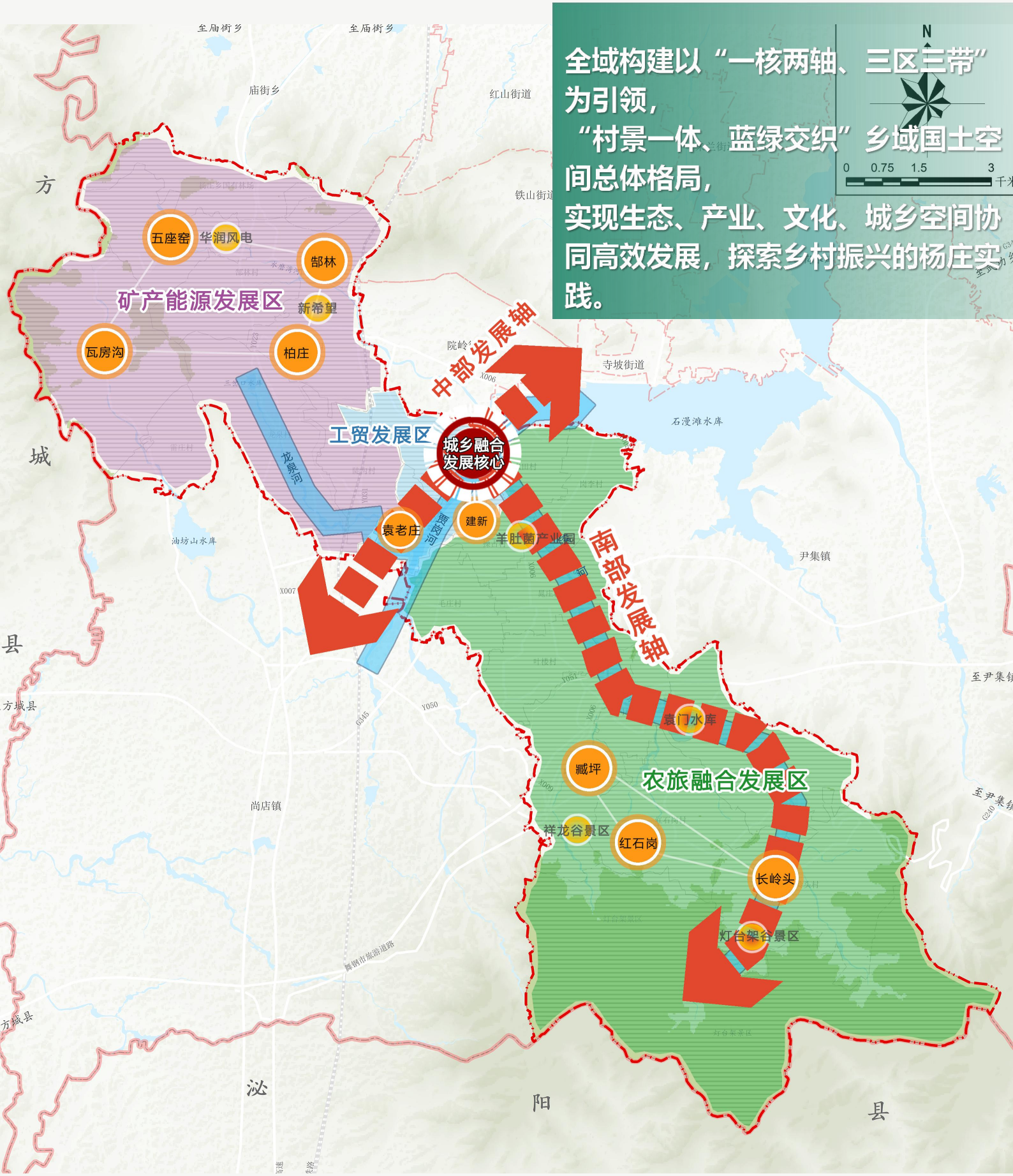
全域构建以“一核两轴、三区三带”为引领，
“村景一体、蓝绿交织”乡域国土空间总体格局，
实现生态、产业、文化、城乡空间协同高效发展，探索乡村振兴的杨庄实践。
N
0 0.75 1.5 3 千米
全庙街乡
全庙街乡
庙街乡
红山街道
铁山街道
方
城
县
五座窑
华润风电
郜林
矿产能源发展区
新希望
瓦房沟
柏庄
中部发展轴
院岭
寺坡街道
石漫滩水库
工贸发展区
城乡融合发展核心
龙泉河
袁老庄
建新
羊肚菌产业园
南部发展轴
尹集镇
油坊山水库
方城县
至尹集镇
袁门水库
臧坪
农旅融合发展区
尚店镇
祥龙谷景区
红石岗
长岭头
灯台架谷景区
泌
阳
县

3.3农业发展格局

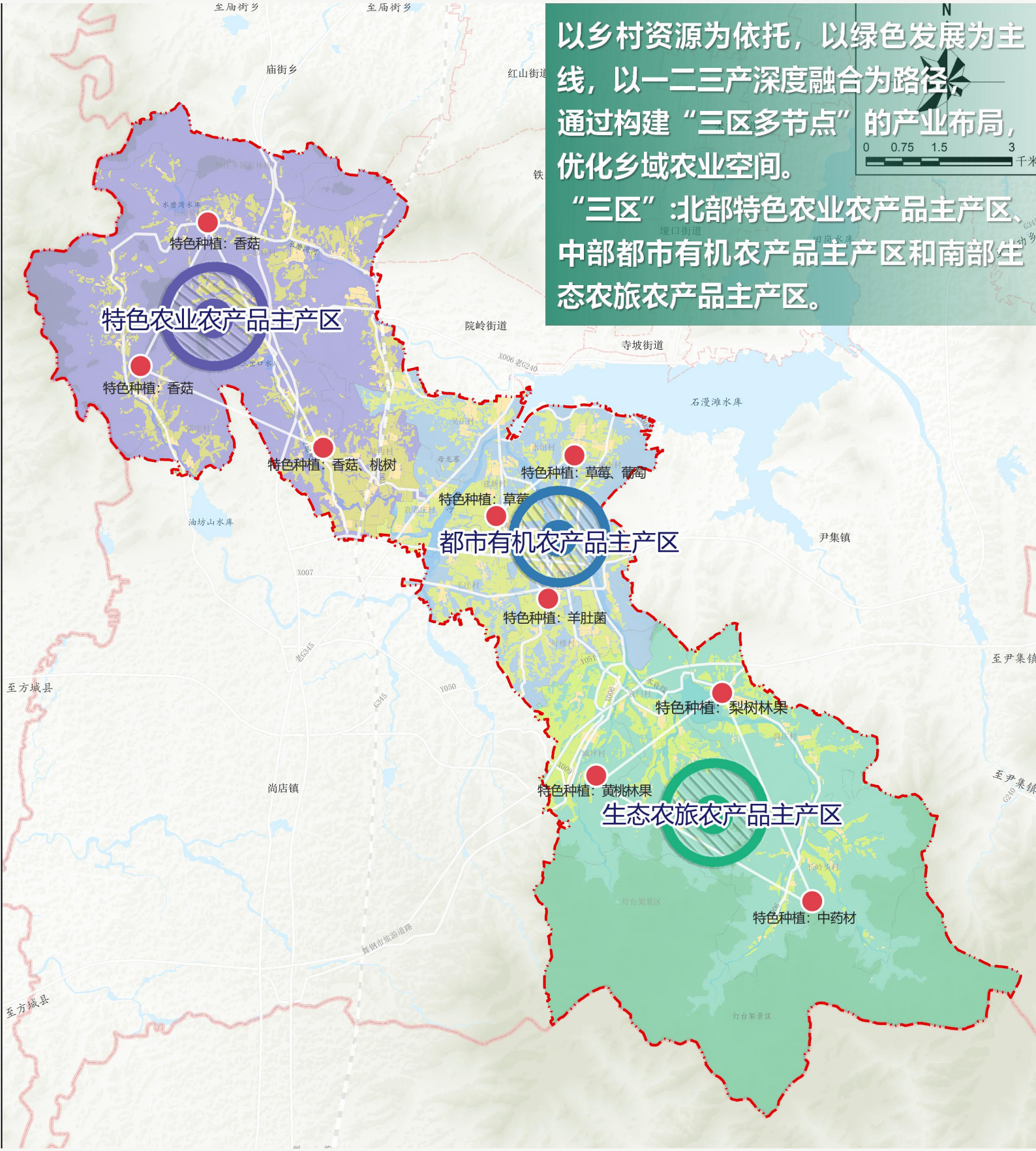
以乡村资源为依托，以绿色发展为主线，以一二三产深度融合为路径，通过构建“三区多节点”的产业布局，优化乡域农业空间。
“三区”:北部特色农业农产品主产区、中部都市有机农产品主产区和南部生态农旅农产品主产区。
N
0 0.75 1.5 3 千米
特色农业农产品主产区
特色种植：香菇
特色种植：香菇
特色种植：香菇、桃树
都市有机农产品主产区
特色种植：草莓、葡萄
特色种植：草莓
特色种植：羊肚菌
生态农旅农产品主产区
特色种植：梨树林果
特色种植：黄桃林果
特色种植：中药材
至庙街乡
至庙街乡
庙街乡
红山街道
铁
垭口街道
院岭街道
寺坡街道
石漫滩水库
尹集镇
至尹集镇
至尹集镇
至方城县
至方城县
尚店镇
油坊山水库
水磨湾水库
X006 老G240
X007
Y050
Y051
G345
老G345
舞钢市旅游道路
灯台架景区
灯台架景区

3.4村庄分类布局

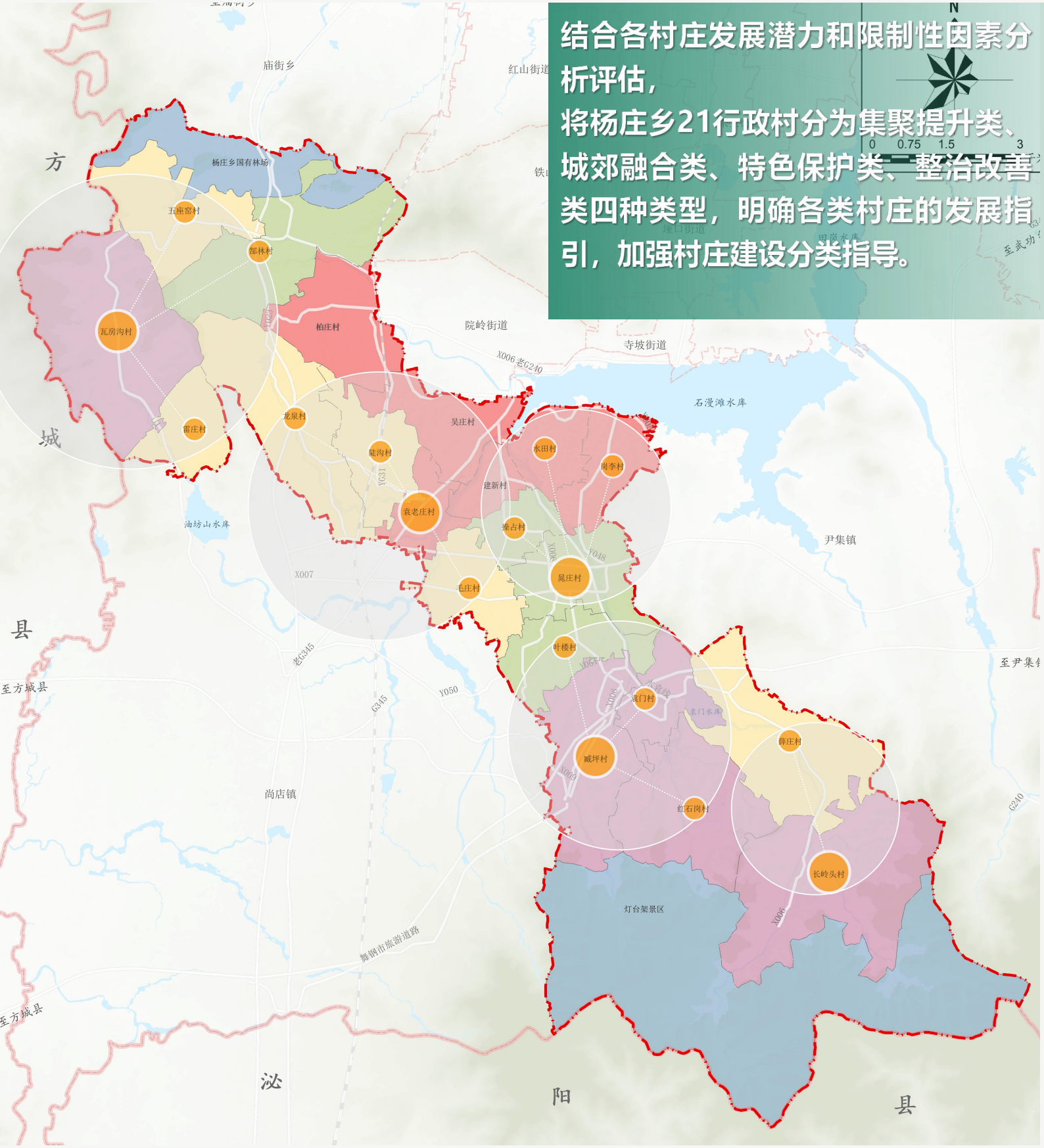
结合各村庄发展潜力和限制性因素分析评估，
将杨庄乡21行政村分为集聚提升类、城郊融合类、特色保护类、整治改善类四种类型，明确各类村庄的发展指引，加强村庄建设分类指导。
N
0 0.75 1.5 3
庙街乡
红山街道
杨庄乡国有林场
五座窑村
郜林村
瓦房沟村
柏庄村
院岭街道
寺坡街道
X006 老G240
石漫滩水库
雷庄村
龙泉村
吴庄村
水田村
刘李村
建新村
袁老庄村
操古村
油坊山水库
尹集镇
X007
毛庄村
晁庄村
叶楼村
老G345
G345
Y050
至尹集镇
至方城县
钱门村
钱门水库
薛庄村
臧坪村
尚店镇
红石岗村
长岭头村
灯台架景区
舞钢市旅游道路
至方城县
方
城
县
泌
阳
县

肆

支撑体系

4.1 综合交通规划

4.2 基础设施规划

4.3 综合防灾减灾规划

4.1综合交通规划

落实月随铁路用地空间，落实G345（毛庄-尚店段）道路方案；
规划落实G240（臧坪-红石岗-长岭头段）方案，
加快推进乡域干线公路的互联互通，建设“两横三纵”的干线公路网络，提高城乡交通便捷度。
N
0 0.75 1.5 3
红山街道
铁山街道
寺坡街道
石漫滩水库
尹集镇
尚店镇
舞钢南收费站
杨庄收费站
G345
老G345
G240
X006
X007
X009
Y005
Y006
Y023
Y031
Y048
Y050
Y051
S228
水铁线
舞钢市旅游道路
商南高速
许广高速
月随铁路
至方城县
至泌阳县
至尹集
至武功

4.2基础设施规划

- **给水：** 杨庄乡政府供水水源为南水北调配套水厂；乡村地区供水水源为油坊山水厂。
- **污水：** 集镇区生活污水纳入中心城区污水处理厂处理，保留叶楼等5个现有污水处理站。

- **电力：** 保留双山220KV变电站、110KV红石崖风电、110KV柳源变电站。
- **燃气：** 规划以西气东输二线（平顶山-舞钢-漯河输气管道）为主气源。
- **供热：** 规划以舞钢余热利用供热首站作为集镇区集中供热热源。
- **环卫：** 规划保留集镇区现有垃圾转运站，各行政村设置小型垃圾转运站1处。

4.3综合防灾减灾规划

结合杨庄乡人民政府设置乡级救灾指挥中心；
救灾通道包含许广高速、商南高速、G240、G345、S228等主要交通干线；
集镇区结合公园绿地、活动广场、中小学设置乡镇紧急避难场所，
各行政村至少设置一处村级应急避难场所。

伍

集镇区规划

5.1 综合交通规划

5.2 绿地与开敞空间

5.3 公共服务设施规划

5.1综合交通规划

- 主干道红线宽度为24-26米；
- 次干道红线宽度为10-15米；
- 支路红线宽度为4-8米。

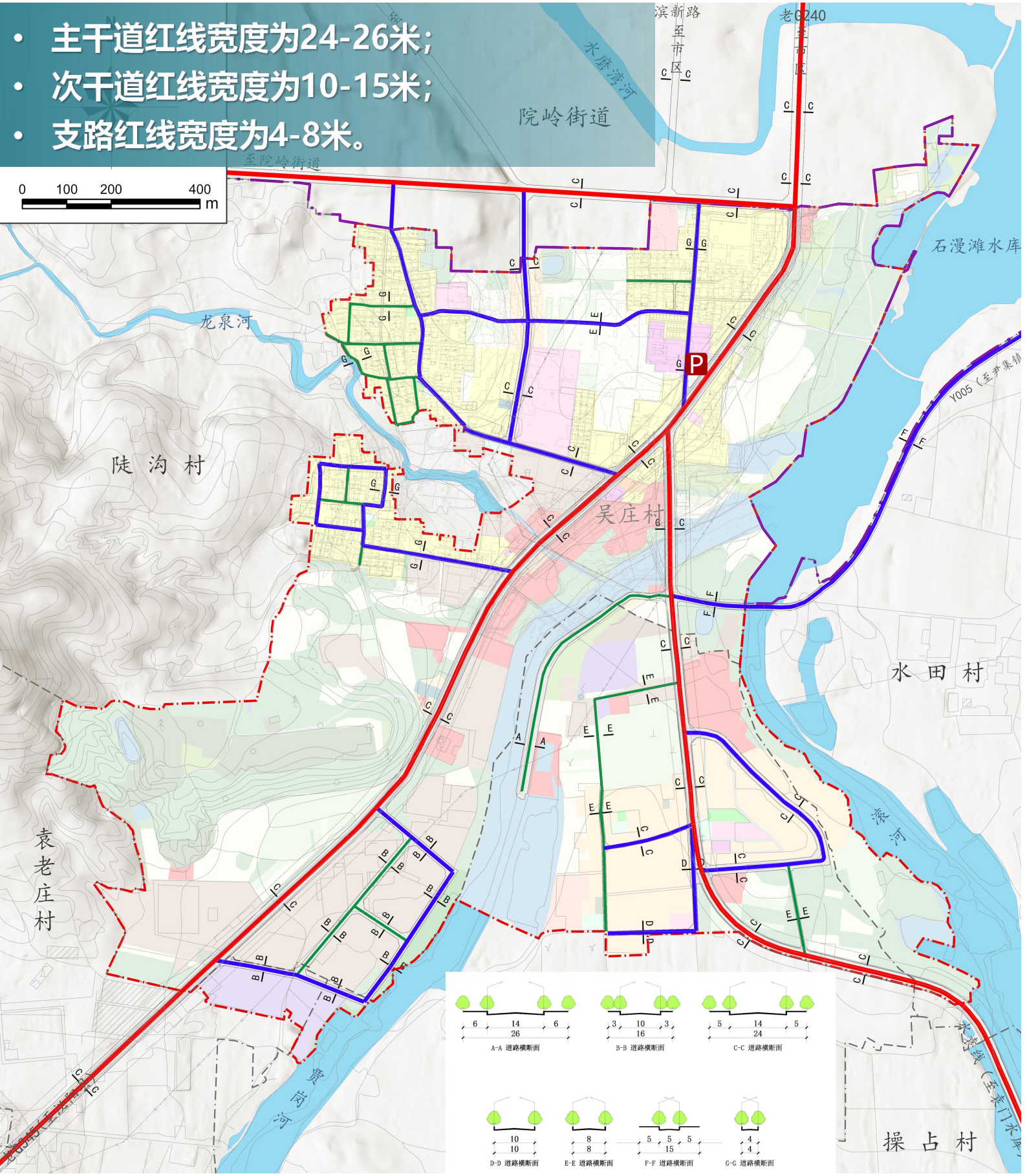

5.2绿地与开敞空间规划

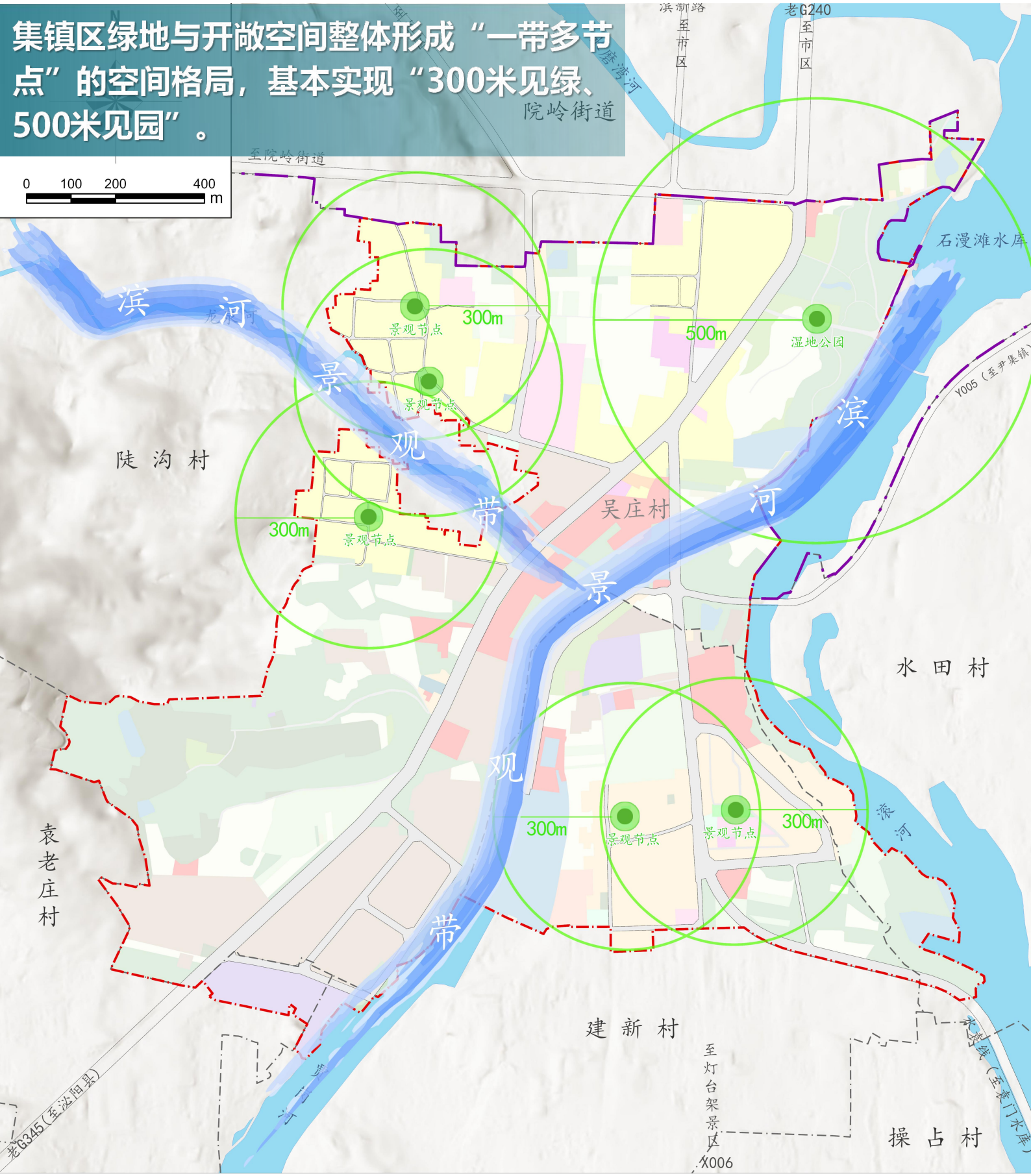

5.3公共服务设施规划

集镇区公共服务设施涵盖行政服务设施、文化设施、教育设施、医疗卫生设施和社会福利设施，构建城乡均等、优质便捷的公共服务体系。

山水画廊·秀美杨庄

期待您的建议和意见

公示日期：2025年9月5日-10月4日
公示方式：舞钢市人民政府网站
http://www.zgwg.gov.cn/

公众意见提交途径
电子邮箱：wgkjgh@163.com
联系电话：0375-7267208
邮寄地址：舞钢市自然资源和规划局